

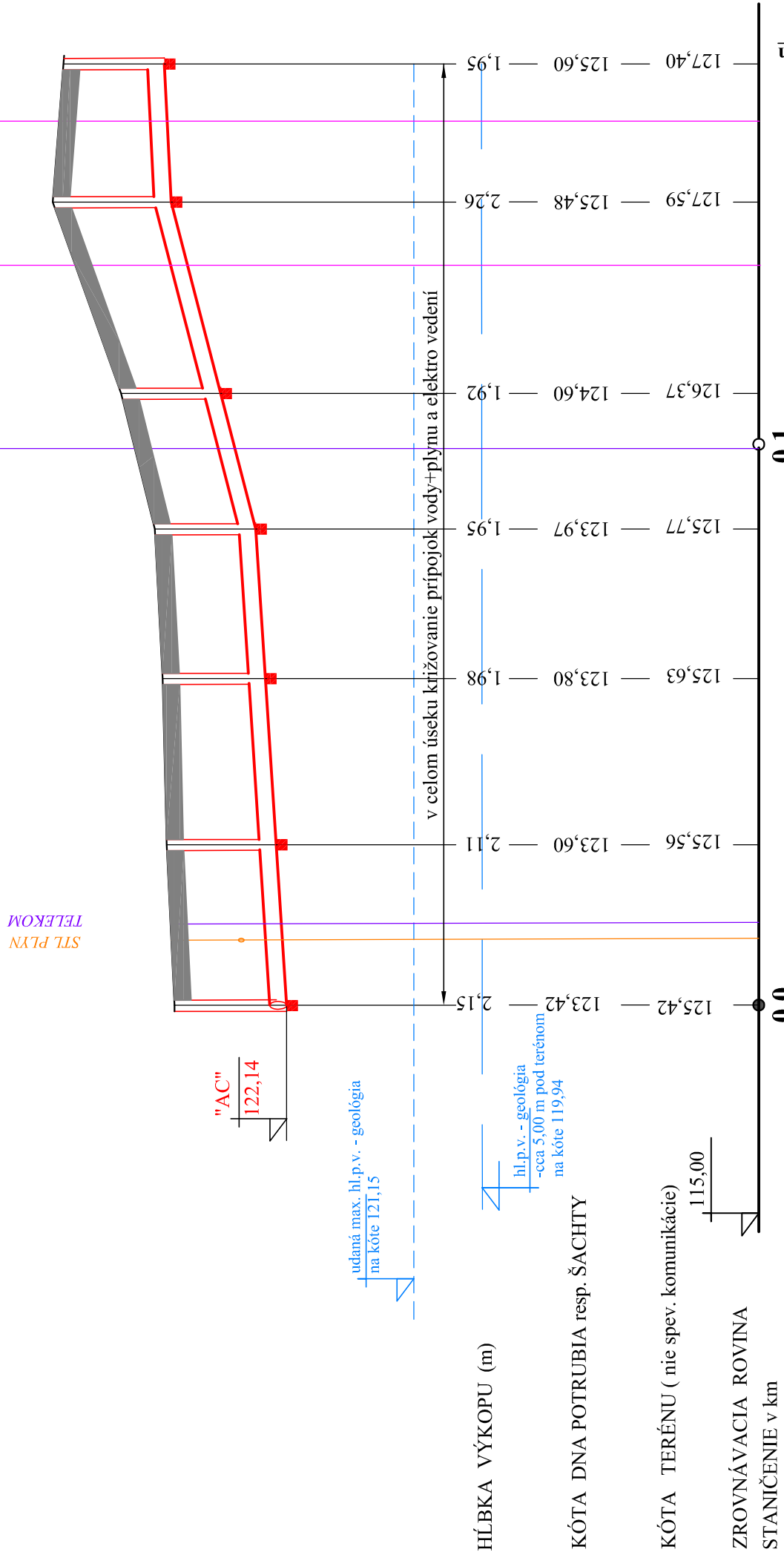
ÚZEMIE OBCE - parc. čísla KN C-  
DRUH POVRCHU  
VZDIALENOSŤ - v m  
ČÍSLO ŠACHTY

SCHÉMA ŠAČTY



# STOKA "AC4"

M 1:1000/100




SKLON v ‰ - DĚLKA v m  
PROFIL v mm - MATERIÁL - DĚLKA v m

6,48	84,89	25,89	58,32	5,0	24,62
300	PVC-U-GRAVITÁCIA				
167,83m					


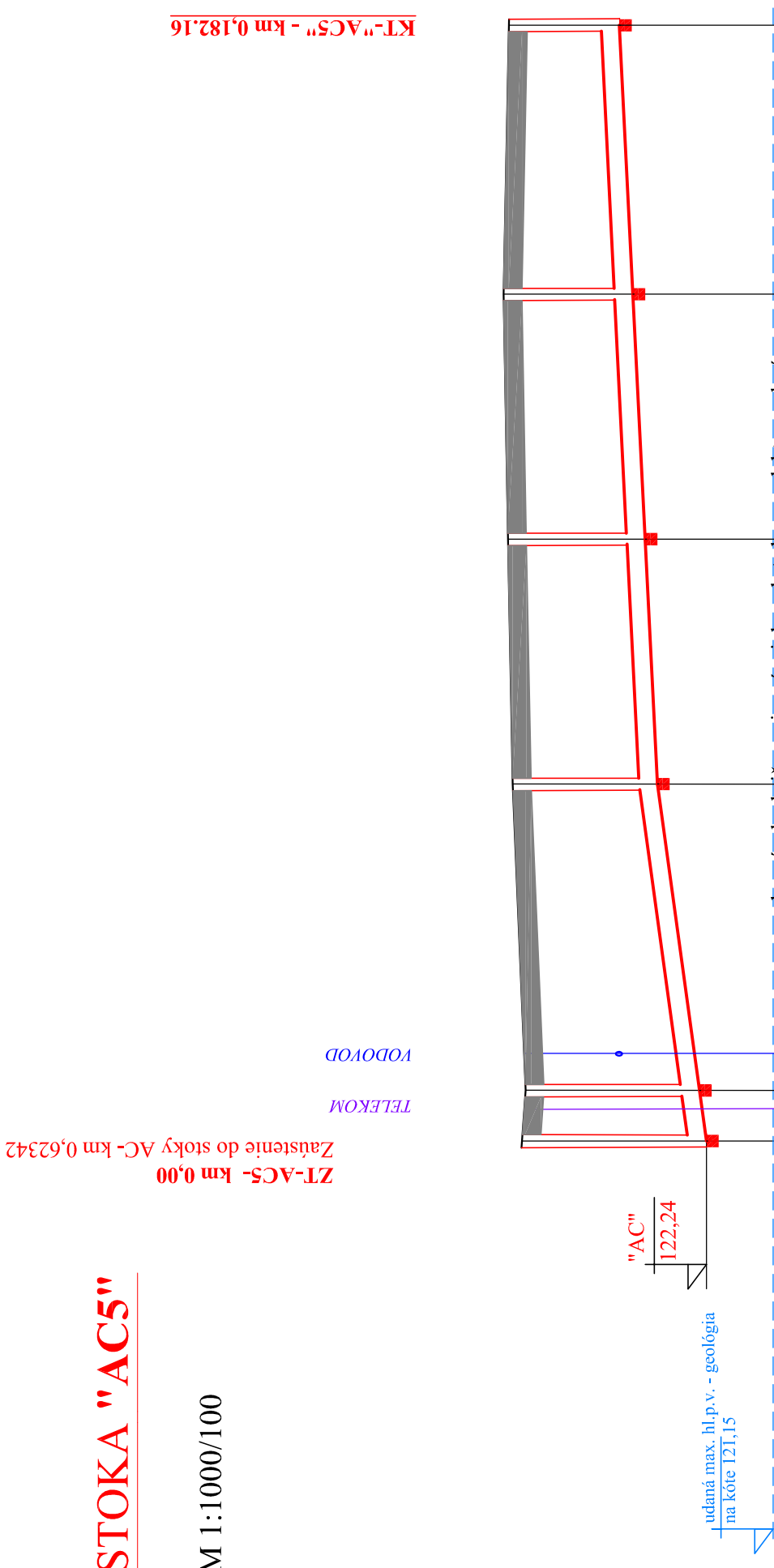
HRUBÝ ŠŮR		115/1	
MK - asfalt			
28,60		29,62	26,67
		24,17	
		34,15	
97	147	148	149
		150	151

SCHÉMA ŠAČTY



# STOKA "AC5"

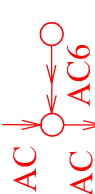
M 1:1000/100



	13.73	58.26	5.0		123.90
	300			PVC-U-GRAVITÁCIA	182.16m

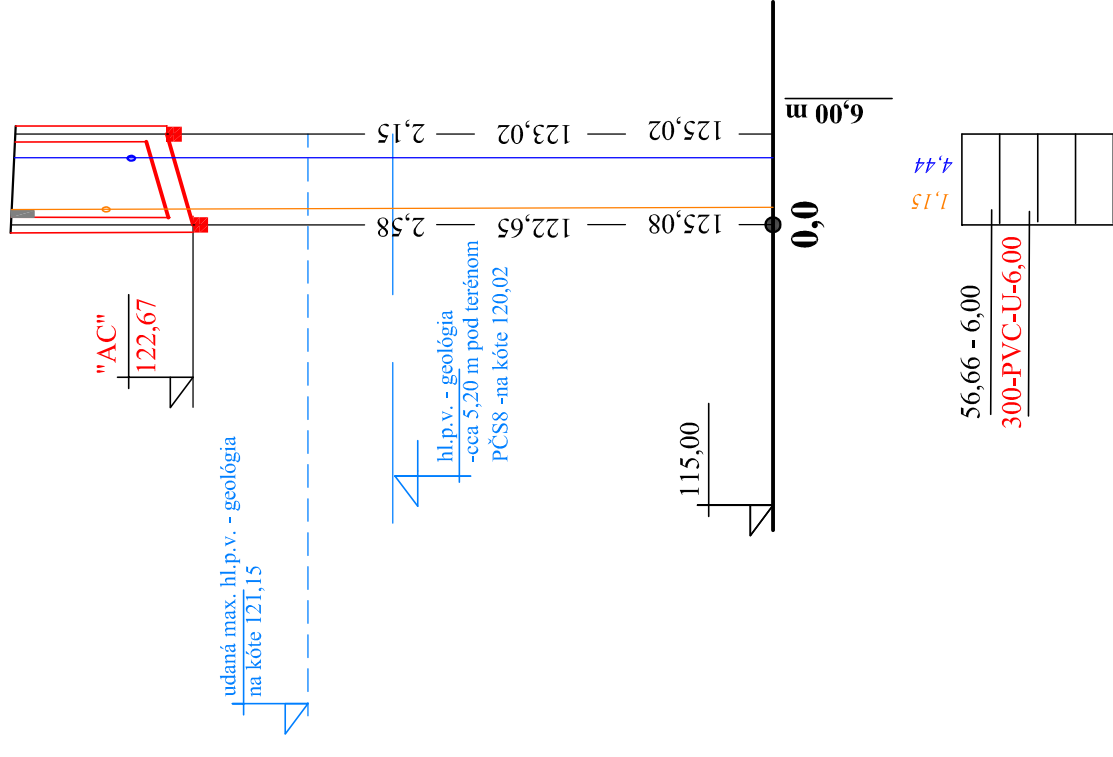
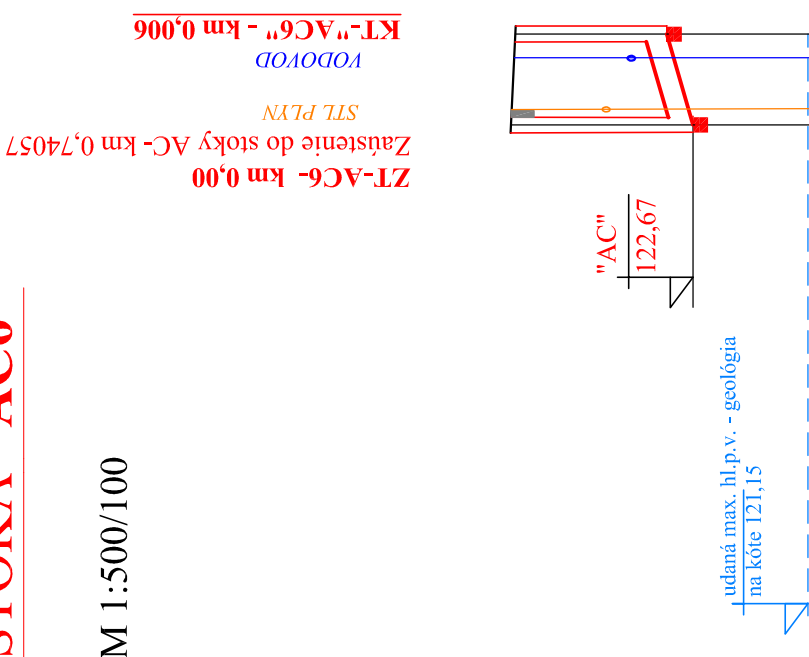
HRUBÝ ŠŮR		162/2	162/1
MK - asfalt			
8,26	50,00	40,00	43,90
00	152	154	156
			157

)



# STOKA "AC6"

M 1:500/100





56,66 - 6,00

---

300-PVC-U-6,00

## POZNÁMKY:

1. NAVRHOVANÉ KANALIZAČNÉ STOKY VO SVOJOM TRASOVANÍ KRÍŽUJÚ JESTVUJÚCE INŽINIERSKE SIETE - PLYN, VODOVOD, OZNAMOVACIE KÁBLE, ELEKTRO KÁBLE , RESP. INÉ - KTORÉ SÚ ZAKRESLENÉ V SITUÁCII GEODETICKÉHO ZAMERANIA -INFORMATIVNE.
2. PRED ZAHÁJENÍM VÝKOPOVÝCH PRÁC - JE POTREBNÉ VYTÝČENIE VŠETKYCH EXISTUJÚCICH PODZEMNÝCH VEDENÍ - V TRASE NAVRHOVANÝCH KANALIZAČNÝCH STÔK - ICH SPRÁVCAMI!
3. HLADINY PODZEMNEJ VODY SÚ VYZNAČENÉ INFORMATÍVNE NA ZÁKLADE GEOLOGICKÝCH PODKLADOV - VYPRACOVAL GEO-KOMÁRNO s.r.o.
4. POD HLADINOU PODZEMNEJ VODY POTRUBIE NAVRHUJEME OBETHOVAŤ VODOSTAVEBNÝM BETÓNOM - OCHRANA PRED VZTLAKOM PODZEMNEJ VODY !!!
5. V PRIEBEHU REALIZÁCIE STAVBY ŽIADAME DODRŽAŤ STN 73 6005!

Navrhov: AXA Projekt, s.r.o., Mierové nám. 3165/5, Galantia 924 01	 <p><b>AXA Projekt s.r.o.</b>          adresa: Mierové námestie 3165/5, Galantia          tel.: +42(0)915 722 743          e-mail: axaprojekt@axaprojekt.sk          web: http://axaprojekt.sk/</p>	Formát:	5x A4
Zodp. projektant: Ing. Karol Považan		Dátum:	03/2020
Vypracoval: Ing. Karol Považan		Účel:	DSP
Miesto: Obec Hrubý Šúr		Č. zakázky:	D025-2018
Investor: Obec Hrubý Šúr, Obč. Hrubý Šúr č. 205, 903 01		Č. oprávnenia:	3767/A2
Časť: <b>E.II Spľašková kanalizácia SO06+SO07+SO08</b>	Stavba:	<p><b>Verejná kanalizácia a ČOV</b>  <b>Hrubý Šúr</b></p>	
Obsah:	POZIČIŤNÝ PROFIL - STOKY "AC4"+,"AC5"+,"AC6"	Mierka:	Číslo výkresu: <b>E.II-11</b>
		1:1000/100	

# STŘÍŠKOVÝ SYSTÉM B.p.v.;

PODPISANÝM A VYPRACOVANÝM PŘE STAVEBNÉ POUŽITÍ NA JINÝ AKO TENTO ÚČEL.